

CAMERA DEPUTAȚILOR  
Propunere Legislativă

pl-x/ 447 / 30.06.2004

PARLAMENTUL ROMÂNIEI  
CAMERA DEPUTAȚILOR

Biroul permanent al Camerei Deputaților

Inițiative legislative

PARLAMENTUL ROMÂNIEI  
SENAT

L. 649 / 29.03.2004

Către

Nr. 252 din 29.06.2004

BIROUL PERMANENT AL  
CAMEREI DEPUTAȚILOR

În conformitate cu prevederile art.74 din Constituția României și ale art.88 din Regulamentul Camerei Deputaților, vă înaintăm alăturat, pentru a fi supusă dezbaterii și adoptării, propunerea legislativă pentru declararea comunei Răcari în orașul Răcari județul Dâmbovița.

INIȚIATORI

Stan Ion - Deputat PSD

Nicolae Ion – Deputat PSD

Calcan Valentin – Deputat PSD

Ana Gheorghe – Deputat PSD

Popa Virgil – Deputat PSD

Novolan Traian – Senator PSD

Dinu Marin – Senator PSD

## EXPUNERE DE MOTIVE

Comuna Răcari, atestată documentar în 1725, este așezată în Câmpia Titului, la o altitudine de peste 140 m față de nivelul mării, fiind brăzdată de cursurile râurilor Colentina și Ilfov și de pârâul Baranga.

Comuna are în componența sa opt sate după cum urmează: Răcari, Ghergani, Mavrodin Ghimpați, Colacu, Săbiești, Bălănești și Sănești.

Situată la jumătatea distanței dintre București și Târgoviște, pe DN 71, această localitate are o populație de 6796 locuitori, în majoritate români, numărând 2400 de gospodării respectiv 4060 poziții de rol.

Suprafața comunei Răcari este de 7894 ha, din care 5530 ha agricol, 1732ha silvic, și 632ha neagricol.

Datorită activității economice și a rețelelor de comunicații - calea ferată București -Titu-Târgoviște/Pitești și DN 71 care traversează localitatea - comuna Răcari polarizează o populație limitrofă de circa 50 - 55.000 locuitori.

Pe lângă importanța și rolul ei economic, localitatea este recunoscută și datorită personalităților politice și culturale, precum Ion D. Ghica, scriitor și om de marcă în viața politică și economică . De reținut este și faptul că în perioada 1948-1950 satul Răcari a fost declarat oraș, iar între anii 1950-1967 a devenit comună și reședința raionului Răcari.

Comuna Răcari este o localitate a cărei economie nu are o ramură preponderentă, existând un echilibru între producția agricolă și cea industrială. Profilul ei economic înscrie existența unei fabricii de zahăr, a unei fabrici de confecții precum și a unor secții de construcții metalice și de tâmplărie. De asemenea, în Răcari, există și o secție de împletituri din răchită, o piață agroalimentară precum și un târg săptămânal.

În ceea ce privește infrastructura localității, putem arăta că din totalul de 49 km drumuri, 16 km sunt drumuri asfaltate, restul fiind străzi modernizate.

La nivelul localității există 85 de apartamente și 308 gospodării racordate la rețeaua de apă potabilă și canalizare.

Comuna mai dispune de trei cămine culturale și o sală de festivități cu o capacitate de 200 de locuri, de un patrimoniu cultural înscris în lista monumentelor istorice - conacul Ion Ghica - și de un stadion.

Pe teritoriul localității serviciul religios este asigurat de către șase biserici ortodoxe și una penticostală.

În anul 1995 prin Legea de reorganizare judecătorească, la nivelul comunei Răcari au fost înființate Judecătoria, Parchetul, și două birouri notariale,

instituții care deserveșc 18 localități limitrofe comunei Răcari. De asemenea pe raza comunei ființază Biroul de Poliție, Trupa de Pompieri Militari, Banca Agricolă, Cooperativa de Credit, Banca Populară, Ocolul Silvic, Oficiul de Poștă și Telecomunicații și Centrala Telefonică Automată

Educația populației se realizează în 14 unități de învățământ (4 școli generale, un liceu teoretic, 3 școli cu clasele I-IV și 4 grădinițe), iar sănătatea populației este asigurată de Centrul de Sănătate care are în componență 4 secții (ginecologie, pediatrie, laborator și stație de ambulanță), 4 cabinete medicale private și două farmacii, o circă sanitar-veterinară.

Din cele menționate, reiese că localitatea Răcari dispune de o bază materială și umană care constituie suportul transformării ei într-o localitate urbană.

Din aceste considerente, vă rugăm să aprobați trecerea localității Răcari în rândul orașelor.

## INIȚIATORI

**STAN ION - deputat PSD**

**NOVOLAN TRAIAN - senator PSD**

**NICOLAE ION - deputat PSD**

**DINU MARIN - senator PSD**

**CALCAN VALENTIN GIGEL - deputat PSD**

**ANA GHEORGHE - deputat PSD**

**POPA VIRGIL - deputat PSD**

## **EXPUNERE DE MOTIVE**

### **privind declararea ca oras a comunei RACARI , judetul DAMBOVITA**

In conformitate cu legea nr 2/1968 privind organizarea administrative a teritoriului Romaniei si cu Legea nr 351/2001 privind aprobarea Planului de amenajare national – Sectiunea IV – Reteaua localitati, comunele cu rol deosebit in viata economica , social politica si cultural stiintifica a zonei si a tarii pot fi organizate ca orase .

Propunem ridicarea comunei RACARI la rangul de oras si ne intemeiem propunerea pe realitatile de natura istorica , demografica , economica si cultural – stiintifica pe care le prezentam in continuare :

### **Asezare geografica**

Comuna RACARI , este asezata in partea de S-E a judetului DAMBOVITA , cuprinzand un numar de 8 ( opt ) sate dupa cum urmeaza : Racari , Ghergani , Mavrodin , Ghimpatii , Colacu , Sabiestii , Balanesti si Stanesti , avand urmatoarele vecinatati :

NORD : com. BILCIURESTI si com. COJASCA ;

SUD : com. TARTASETI , CIOCANESTI , SLOBOZIA  
SLOBOZIA MOARA , LUNGULETU ;

EST : com. BUTIMANU ;

VEST : com. CONTESTI si CORNATELU ;

Este situata pe DN 71 aproximativ la jumatatea distantei intre Bucuresti si Targoviste .

Suprafata comunei Racari este de 7894 ha din care : 5530 ha – agricol ; - 1732 ha – silvic ; - 632 ha neagricol ;

Comuna este asezata in campia Titului , la o inaltime de peste 140 m fata de nivelul marii , fiind brazdata de cursurile raurilor Colentina si Ilfov si a paraului Baranga .

Pe cursul paraului Baranga este amenajata o salba de 5 lacuri in suprafata de cca 90 ha , populata cu peste , lacuri ce sunt in administrarea si exploatarea SC Piscicultorul SA Nucet .

Vegetatia este specifica zonei de campie , avand in sa avantajul existentei a 1732 ha padure , resturi ale falnicului codru al Vlasiei.

## Istoric

Comuna RACARI , ca unitate administrativ-teritoriala , a fost atestata prin anul 1725 , printr-o cruce ridicata de starostele barbierilor din Bucuresti , fiind cunoscuta sub primul nume de comuna PODUL BARBIERULUI , datorita podului peste paraul Ilfovot , ridicat de acelasi barbier pe drumul ce lega Bucurestiul de Campulung.

Din punct de vedere istoric , trecutul comunei Racari a preocupat multi oameni vrednici de lauda , care au lasat in urma studii si documente pretioase .

Cea mai importanta lucrare in acest sens , este o monografie a satului Racari , editata in anul 1939 in Targoviste la Tipografia si Legatoria de carti “ Viitorul “ , sub semnatura magistratului Nicolae M. Popescu – Racareanu , sub titlul “ Mosnenii Racareni – Ot Boanga “.

In aceasta monografie se vorbeste despre un ins care si-a asezat aici locuinta si ca acesta s-a numit –Ghimpatul . Asezarea a fost la inceput pe malul drept al paraului Colentina , asa cum reiese din actul de imparteaala din anul 1756 februarie 6.

Pe malul opus al Colentinei trecea – Drumul Mare , sau Drumul Sarii care-si pastreaza si azi numele .

Traditia spune ca pe Ilfovot , veneau barbierii , probabil din Bucuresti de prindeau lipitori cu care isi tratau bolnavii.

In anul 1725 , un staroste de barbieri si cu altii de refetul lui , au ridicat aici o cruce , care a fost mutata in curtea mosierului Gh. Meitanii la inceputul secolului XX. Pe cruce se arata ca a fost ridicata de Stefan Vataful de barbieri si cu mesteri de refetul sau .

La aceeasi data si cu osteneala aceluiasi vataf de barbieri , a fost ridicat podul peste Ilfovot.

De atunci punctul , a inceput sa se numeasca Podul Barbierului si drumul intre Targoviste si Bucuresti , a inceput sa fie scurtat pe aici .

In aceeași monografie se arată că în Boanga au existat colibe de clacasi ai mosnenilor, așezați în mijlocul mosiilor care se ocupau cu stransul racilor .

De la această indeletnicire de baza vine denumirea de satul Boanga , datat din anul 1810 , document ce se află în arhivele Academiei Romane , în care se vorbește despre satul Boanga și biserica lui de lemn.

La dezvoltarea satului , contribuie și faptul că satul Racari , se află la jumătatea drumului dintre București și Târgoviște . Această situație a impus dezvoltarea comerțului în jurul locurilor de han , în cele din urmă ajungând a fi un apreciat centru comercial.

În anul 1865 , satul ia denumirea oficială de Podul Barbierului , denumire ce durează până în anul 1911 , când localitatea ia denumirea de RACARI , denumire ce se păstrează și astăzi.

În anul 1911 se da în folosință clădirea școlii generale și a primăriei .

În satul Ghergani , își doarme somnul de veci , împreună cu familia - Ion D Ghica , fost Bei de Samos și un mare scriitor , care a construit în anul 1872 o stație de Cale ferată , apoi Școala generală , clădirea Judecătorei Plasa Ghergani , și multe alte obiective social-culturale.

În anul 1948 , satul Racari este declarat oraș iar până în anul 1967 este – raionul Racari , când prin noua lege de organizare administrativ – teritorială , raioanele se desființează, revenind la statutul de comună .

## **Populația**

Comuna Racari , are o populație de 6796 locuitori cu domiciliul stabil ,dar pe lângă aceștia ,la nivelul localității Racari mai gospodăresc un număr aproximativ de 2000 de locuitori care nu au domiciliul în localitate.

În evidențele autorității locale , sunt înregistrate un număr de 2400 gospodării , respectiv 4060 poziții de rol în registrele agricole și registrele de rol unic.

Populația localității este majoritar de naționalitate română.

## **Activitatea economică**

Comuna Racari , este o localitate a carei economie nu are o ramura preponderanta si exista un echilibru intre productia agricola si cea industrială.

In anul 1986 a fost data in folosinta Fabrica de zahar Racari , care a functionat pana in anul 1991 la capacitatea , dupa care a fost inchisa , iar in prezent , mai precis din anul 2000 , a fost preluata de SC ZAHAR CRISTAL SA , si redată in functiune , lucru ce duce la cooptarea unui numar mare de muncitori de la nivelul localitatii si din imprejurimi.

Deasemenea , functioneaza o sectie de croitorie a SC LIVAS Targoviste cu un numar de 200 salariati .

Tot in domeniul industriei , aratam ca la nivelul localitatii functioneaza SC MEGA CONSTRUCT SRL de profil metalurgic constructii metalice si timplarie cu un numar de peste 200 salariati

Deasemenea functioneaza un numar de aproximativ 150 agenti economici de profil impletituri rachita , prestari servicii in diferite domenii , care duc la cresterea productiei industriale si a numarului de locuri de munca .

In comuna Racari este organizata si functioneaza o piata agroalimentara precum si un targ saptamanal care se desfasoara in fiecare sambata .

In ceea ce priveste agricultura , aratam ca in comuna Racari, reconstituirea dreptului de proprietate conform Legii nr 18/1991 – modificata si completata , a fost efectuata pe o suprafata de 5934 ha, stadiul eliberarii titlurilor de proprietate fiind in proportie de 94% .

In ceea ce priveste infrastructura localitatii , putem arata ca din totalul de 49 km strazi , 16 km stazi sunt asfaltate , iar restul fiind strazi modernizate , respectiv impietruite prin programul derulat cf. HGR nr 577/1997.

La nivelul localitatii Racari sunt construite un numar de 4 blocuri ce insumeaza un numar de 85 apartamente racordate la rețeaua de apa potabila si canalizare .

Pe langa cele 85 apartamente mai sunt racordate la rețeaua de apa potabila si canalizare , inca 308 gospodarii ale populatiei.

### **Cultura si sport**

In ceea ce priveste activitatea social culturala , putem arata ca la nivelul localitatii dispunem de 3 ( trei ) camine culturale , si o

sala de festivitati cu aproximativ 200 locuri aflata in curs de amenajare , care pot asigura desfasurarea unor activitati in domeniu.

Deasemenea , localitatea beneficiaza de un patrimoniu cultural , inscris pe lista monumentelor istorice , respectiv fostul Conac Ion Ghica , care in prezent , va fi pus in valoare , reamenajat , si introdus in circuitul cultural si turistic intern si international .

In comuna Racari functioneaza Biblioteca Ion Ghica , care detine un volum de carte de peste 23.000 de exemplare .

In centrul satului de resedinta , este amenajata o baza sportiva cu un numar de peste 600 locuri , care asigura desfasurarea unor activitati sportive ale unitatilor scolare din zona , dar si activitati sportive ale echipei de fotbal a localitatii in competitii sportive organizate.

### **Lacase de cult**

Pe teritoriul comunei Racari functioneaza 6 biserici ortodoxe , 1 biserică penticostala.

### **Institutii existente pe raza comunei**

In anul 1995 , prin legea de reorganizare judecatoreasca , la nivelul comunei Racari au fost infiintate :

- Judecatoria Racari ,
- Parchetul de pe langa Judecatoria Racari ,
- 2 Birouri notariale Notariale

institutii care deservesc 18 localitati situate in sudul judetului Dambovita si care ridica prestigiul localitatii noastre , fiind singura localitate rurala din judet ce beneficiaza de aceste institutii.

- Biroul de Politie Racari si Trupa de pompieri militari , institutii ale Ministerului de Interne ;
- Banca Agricola Dambovita , Agentia Racari ;
- Cooperativa de Credit Banca Populara ;
- Ocolul Silvic Racari;
- Oficiul de posta si telecomunicatii
- Centrala telefonica automata

### **Invatamant**

In domeniul invatamantului , aratam ca la nivelul localitatii functioneaza un numar de 14 unitati scolare din care :



- Liceul Teoretic " ION GHICA " Racari – profil matematica – informatica , care in anul scolar 2000-2001 a beneficiat de reparatii capitale si dotari prin programul Bancii Mondiale.
- 4 scoli generale clasele I – VIII , dintre care la scoala Ghimpati in anul scolar 2000 – 2001 , va fi dat in folosinta un local nou modern , construit prin programul Bancii Mondiale
- 3 scoli clasele I – IV ;
- 6 gradinite ;

### Sanatate

La nivelul comunei Racari , functioneaza centrul de sanatate Racari , iar pana in anul 2001 a functionat Spitalul Racari , cu sectiile de obstretica –ginecologie , pediatrie , laborator de analize medicate , statia de ambulanta si 4 cabinete medicale individuale .

Deasemenea la nivelul localitatii functioneaza doua farmacii .

Din punct de vedere al asistentei sanitar veterinare , la nivelul localitatii functioneaza Circa sanitar-veterinara de zona la care sunt arondate un numar de 7 localitati limitrofe , si Circa sanitar veterinara a localitatii , unitati deservite de 2 medici veterinari specialisti , si un numar de 5 tehnicieni sanitar veterinari.

In vederea dezvoltarii sectorului de productie pe teritoriul comunei , autoritatile locale isi propun ca prin dezvoltarea infrastructurii si a utilitatilor , prin introducerea unor facilitati de ordin fiscal sa atraga noi investitori pentru dezvoltarea accelerata a sectorului privat , crearea de noi locuri de munca pentru locuitorii comunei si marirea potentialului economic al comunei .

**PRIMAR**

**NICOLAE DRAGOI**

**SECRETAR**

**jr. OCTAVIANA ENE**

ROMANIA  
JUDETUL DAMBOVITA  
COMUNA RACARI  
CONSILIUL LOCAL

### HOTARARE

- privind aprobarea modificării statutului localității Racari ,  
din localitate rurala in localitate urbana

Consiliul Local al comunei Racari , judetul Dambovita , autoritate a  
administratiei publice locale , intrunit in sedinta ordinara in data de 03 04 2001;

Având în vedere :

- referatul secretarului , privind modificarea statutului localității ;
- monografia si fisa statistica a localității ;
- raportul comisiei de specialitate si avizul favorbil ;
- în temeiul art 20 si 28 din Legea nr 69/1991 privind administratia  
publica locala ;

### HOTARASTE :

ART . 1 Se aproba modificarea statutului localității Racari , din localitate rurala in  
localitate urbana.

ART 2 Cu aducerea la indeplinire a prezentei hotarari , se obliga executivul  
Primariei Racari , iar secretarul va comunica celor in drept.

RACARI  
NR \_\_\_\_\_  
DATA 03 04 2001

PRESEDINTE DE SEDINTA

Ing. CARAVETEANU MARIUS -FLORIN



VIZAT  
SECRETAR  
Jr. Octaviana Ene

ANEXA nr 2  
La circulara Ministerului Administratiei Publice  
Nr 506 IF din 17 02 2003



Presedintele  
Consiliului Judetean  
ing. Aurel Cucu



**Orasului RACARI, propus pentru declarare**

A. Alcatuit din :

Localitati componente ale orasului :

1. RACARI

Sate ce apartin orasului :

1. satul GHERGANI
2. satul MAVRODIN
3. satul GHIMPATI
4. satul COLACU
5. satul SABIESTI
6. satul BALANESTI
7. satul STANESTI

B. Indeplinirea principalilor indicatori cantitativi si calitativi minimali de definire a oraselor prevazuti prin anexa nr II , punctul 1.0., la Legea nr 351/2001.


a) Indicatorii prevazuti de Legea nr 351/2001		b) Gradul de indeplinire a indicatorilor de catre orasul propus *
1	Numar de locuitori = 5000	6796
2	Populatia ocupata in activitati neagricole (% din total populatie ocupata ) 75 %	76 %
3	Dotarea locuintelor cu instalatii de alimentare cu apa (	

	% din total locuinte ) 70 %	72 %
4	Dotarea locuintelor cu baie si WC in locuinta ( % din totalul de locuinte ) 55 %	63 %
5	Numar paturi in spitale la 1000 de locuitori = 7	Centrul Medico – Social Racari cu 50 paturi
6	Numar de medici la 1000 de locuitori = 1.8	1.9/1000 locuitori 6 medici de familie 2 medici stomatologi La nivelul localitatii functioneaza un modul de interventii si garzi permanente precum si statia de salvare
7	Unitati de invatamant liceal sau alta forma de invatamant secundar	Liceul Teoretic Ion Ghica – 11 sali Scoala gen .Racari - 11 sali Scoala gen. Ghergani - 7 sali Scoala gen. Colacu - 8 sali Scoala gen. Ghimpatu - 8 sali Scoala cls. 1-4 Mavrodin - 4 sali
8	Dotari culturale si sportive (sali de spectacol ; biblioteci publice spatii pentru activitati sportive )	- Sala de festivitati – Racari 200 locuri - Caminul Cultural Ghimpatu - 200 locuri - Sala de festivitati Colacu – 100 locuri - Biblioteca „ Ion Ghica „ Racari – 20.000 volume
9.	Instituti publice	- Judecatori Racari - la care sunt arondate un numar de 18 localitati limitrofe - Parchetul de pe langa Judecatoria Racari; - Biroul Notar Public – Nuta Ana - Biroul Notar Public -Gusetoiu Ion
10.	Strazi modernizate ( % din lungimea totala a strazilor ) = 50 %	50.7 %
11	Locuri in hoteluri = 50	50 - Hotel Consumcoop

12	Strazi cu retele de distributie a apei ( % din lungimea totala a strazilor ) = 60 %	8200 ml 62 %
13	Strazi cu conducte de canalizare lungimea totala a strazilor) = 50 %	5275 ml 56 %
14	Epurare ape uzate (statie de epurare cu treapta mecano-chimica)	La nivelul localitatii este construita statie de epurare ape uzate din anul 1984
15	Strazi cu retele de hidranti exteriori pentru stingerea incendiilor ( % din lungimea totala a strazilor ) 60 %	km 62 %
16	Spatii verzi (parcuri ,gradini publice , scuaruri ) mp /locuitor = 10	10,6 mp/locuitor
17	Depozit controlat de deseuri cu acces asigurat	La nivelul celor opt sate componente ale comunei gropile de gunoi sunt amplasate pe suprafata de 20.000 mp in prezent fiind in curs de amenajare platforma o ecologica .

La nivelul localitatii Racari a fost organizat referendum local , pentru schimbarea statutului localitatii , din localitate rurala in localitate urbana rezultatele participarii la vot fiind de 58,69 % din numarul total al alegatorilor de 5334 au raspuns DA un numar de 2897 si cu NU 263 alegatori .

PRIMAR  
Inv. Nicolae Dragoi



SECRETAR  
jr. Octaviana Ene



Vizat ,  
Directia teritoriala de statistica

Director  
Ec. Elena Brezeanu




JUDEȚUL DÂMBOVIȚA  
CIRCUMSCRIȚIA RĂCARI

PROCES-VERBAL

privind rezultatele referendumului local asupra Lucirii  
localității RĂCARI la nivelul de oraș

- |  |                            |
|--|----------------------------|
| 1. Numărul persoanelor înscrise în lista pentru referendum                         | 5334                       |
| 2. Numărul participanților *)  | 3131                       |
| 3. Numărul de buletine de vot primite pentru a fi întrebuințate                    | 5900                       |
| 4. Numărul de buletine de vot rămase neîntrebuințate                               | 2769                       |
| 5. Numărul voturilor valabil exprimate la răspunsul "DA"                           | 2827                       |
| 6. Numărul voturilor valabil exprimate la răspunsul "NU"                           | 263                        |
| 7. Numărul voturilor nule  | 41                         |
| 8. Numărul voturilor contestate  | - - -                      |
| 9. Numărul întâmpinărilor și contestațiilor primite                                | - - - 3                    |
| 10. Numărul întâmpinărilor și contestațiilor soluționate                           | - - - 3                    |
| 11. Expunerea pe scurt a modului de soluționare a întâmpinărilor și contestațiilor | <u>Răspuns la acțiunea</u> |

Președintele Biroului electoral,  
MIHAIȚA FRONȚA  
(numele, prenumele, semnătura și ștampila)



Membri:

- |    | Numele         | Prenumele       | Partid      | Semnătura          |
|----|----------------|-----------------|-------------|--------------------|
| 1. | <u>TUDOR</u>   | <u>VALERICA</u> | <u>PSD</u>  | <u>[Signature]</u> |
| 2. | <u>NICOLTE</u> | <u>ADRIANU</u>  | <u>PSD</u>  | <u>[Signature]</u> |
| 3. | <u>MANOLE</u>  | <u>EUGEN</u>    | <u>PNȚC</u> | <u>[Signature]</u> |
| 4. |                |                 |             |                    |
| 5. |                |                 |             |                    |
| 6. |                |                 |             |                    |

\*) Numărul participanților trebuie să fie egal cu suma ce rezultă din adăugarea cifrelor de la pct. 5, 6 și 7

JUDEȚUL DÂMBOVIȚA  
CIRCUMSCRIȚIA RĂCARI  
SECȚIA DE VOTARE NR. 1

PROCES-VERBAL

privind rezultatele referendumului local asupra transformării  
comunei RĂCARI în oraș

1. Numărul persoanelor înscrise în lista pentru referendum	1839
2. Numărul participanților *)	940
3. Numărul de buletine de vot primite pentru a fi întrebuințate	2000
4. Numărul de buletine de vot rămase neîntrebuințate	1060
5. Numărul voturilor valabil exprimate la răspunsul "DA"	870
6. Numărul voturilor valabil exprimate la răspunsul "NU"	164
7. Numărul voturilor nule	16
8. Numărul voturilor contestate	0
9. Numărul întâmpinărilor și contestațiilor primite	0
10. Numărul întâmpinărilor și contestațiilor soluționate	0
11. Expunerea pe scurt a modului de soluționare a întâmpinărilor și contestațiilor	

Președintele Biroului electoral,

IOBRIȚĂ CONSTANȚA - CONSTANTIN

(numele, prenumele, semnătura și ștampila)



	Numele	Prenumele	Semnătura
1.	<u>IOROACHE</u>	<u>OLGA - PSD</u>	<u>[Signature]</u>
2.	<u>CONSTANTIN</u>	<u>ILIE - PD</u>	<u>[Signature]</u>
3.	<u>MANOLE</u>	<u>DANIELA - PNL-CD</u>	<u>[Signature]</u>
4.			
5.			
6.			

\*) Numărul participanților trebuie să fie egal cu suma ce rezultă din adăugarea cifrelor de la pct. 5,6 și 7

JUDEȚUL DÂMBOVIȚA  
CIRCUMSCRIȚIA RĂCARI  
SECȚIA DE VOTARE NR. 2

PROCES-VERBAL

privind rezultatele referendumului local asupra

Inous fm vorii comune Răcari cu DO S

1. Numărul persoanelor înscrise în lista pentru referendum	<u>650</u>
2. Numărul participanților *)	<u>493</u>
3. Numărul de buletine de vot primite pentru a fi întrebuințate	<u>750</u>
4. Numărul de buletine de vot rămase neîntrebuințate	<u>257</u>
5. Numărul voturilor valabil exprimate la răspunsul "DA"	<u>481</u>
6. Numărul voturilor valabil exprimate la răspunsul "NU"	<u>10</u>
7. Numărul voturilor nule	<u>2</u>
8. Numărul voturilor contestate	<u>0</u>
9. Numărul întâmpinărilor și contestațiilor primite	<u>0</u>
10. Numărul întâmpinărilor și contestațiilor soluționate	<u>0</u>
11. Expunerea pe scurt a modului de soluționare a întâmpinărilor și contestațiilor	<u>0</u>

Președintele Biroului electoral,

DANCEA DALINA

(numele, prenumele, semnătura și ștampila)



Membri:

	Numele	Prenumele	Semnătura
1.	<u>MURFA</u>	<u>ALEXANDRINA</u>	<u>[Signature]</u>
2.	<u>STANCU</u>	<u>ION</u>	<u>[Signature]</u>
3.	<u>POPA</u>	<u>ION</u>	<u>[Signature]</u>
4.			
5.			
6.			

\*) Numărul participanților trebuie să fie egal cu suma ce rezultă din adăunarea cifrelor de la pct. 5,6 și 7



JUDEȚUL DÂMBOVIȚA  
CIRCUMSCRIPTIA RĂCĂRI  
SECȚIA DE VOTARE NR. \_\_\_\_\_



PROCES-VERBAL


privind rezultatele referendumului local asupra Lucrului local nr. \_\_\_\_\_  
Răcări la raugul de apă

1. Numărul persoanelor înscrise în lista pentru referendum	1659
2. Numărul participanților *)	371
3. Numărul de buletine de vot primite pentru a fi întrebuințate	750
4. Numărul de buletine de vot rămase neîntrebuințate	379
5. Numărul voturilor valabil exprimate la răspunsul "DA"	332
6. Numărul voturilor valabil exprimate la răspunsul "NU"	33
7. Numărul voturilor nule	16
8. Numărul voturilor contestate	
9. Numărul întâmpinărilor și contestațiilor primite	1
10. Numărul întâmpinărilor și contestațiilor soluționate	1
11. Expunerea pe scurt a modului de soluționare a întâmpinărilor și contestațiilor	

Președintele Biroului electoral

VIRBAN GORY

(numele, prenumele, semnătura și stampila)



Membri:

	Numele	Prenumele	Semnătura
1.	SOCIU NATALIA	- PSD	<i>(Signature)</i>
2.	GRIGORESCU TRAIAN	- PD	<i>(Signature)</i>
3.	GHEORGHE JUMITRU	- PNTCD	<i>(Signature)</i>
4.			
5.			
6.			

\*) Numărul participanților trebuie să fie egal cu suma ce rezultă din adăugarea cifrelor de la pct. 5,6 și 7

JUDEȚUL DÂMBOVIȚA  
CIRCUMSCRIȚIA RĂCARI  
SECȚIA DE VOTARE NR. 4.

PROCES-VERBAL

privind rezultatele referendumului local asupra grupă Hucaru  
localității Răcari la Nașgul de oraș.

1. Numărul persoanelor înscrise în lista pentru referendum	<u>687</u>
2. Numărul participanților *)	<u>380</u>
3. Numărul de buletine de vot primite pentru a fi întrebuințate	<u>725</u>
4. Numărul de buletine de vot rămase neîntrebuințate	<u>345</u>
5. Numărul voturilor valabil exprimate la răspunsul "DA"	<u>338</u>
6. Numărul voturilor valabil exprimate la răspunsul "NU"	<u>28</u>
7. Numărul voturilor nule	<u>14</u>
8. Numărul voturilor contestate	<u>- - - -</u>
9. Numărul întâmpinărilor și contestațiilor primite	<u>- - - -</u>
10. Numărul întâmpinărilor și contestațiilor soluționate	<u>- - - -</u>
11. Expunerea pe scurt a modului de soluționare a întâmpinărilor și contestațiilor	<u>- - - -</u>

Președintele Biroului electoral

JIMINA NEGREA

(numele, prenumele, semnătura și ștampila)

Membri:

	Numele	Prenumele	Semnătura
1.	<u>GERBAN</u>	<u>MARIA</u>	<u>[Signature]</u>
2.	<u>IONITA</u>	<u>MARIAN</u>	<u>[Signature]</u>
3.	<u>STEFAN</u>	<u>MARIAN</u>	<u>[Signature]</u>
4.			
5.			
6.			

\*) Numărul participanților trebuie să fie egal cu suma ce rezultă din adăugarea cifrelor de la pct. 5,6 și 7

JUDEȚUL DÂMBOVIȚA  
CIRCUMSCRIȚIA RĂCARI  
SECȚIA DE VOTARE NR. 5

PROCES-VERBAL  
privind rezultatele referendumului local asupra \_\_\_\_\_

1. Numărul persoanelor înscrise în lista pentru referendum	8   4   5
2. Numărul participanților *)	4   2   1
3. Numărul de buletine de vot primite pentru a fi întrebuințate	9   5   0
4. Numărul de buletine de vot rămase neîntrebuințate	5   2   9
5. Numărul voturilor valabil exprimate la răspunsul "DA"	3   0   7
6. Numărul voturilor valabil exprimate la răspunsul "NU"	1   1   1
7. Numărul voturilor nule	3
8. Numărul voturilor contestate	
9. Numărul întâmpinărilor și contestațiilor primite	7
10. Numărul întâmpinărilor și contestațiilor soluționate	
11. Expunerea pe scurt a modului de soluționare a întâmpinărilor și contestațiilor	1   1   1

Președintele Biroului electoral,  
VOICU ADRIANA  
(numele, prenumele, semnătura și ștampila)

Membri:

	Numele	Prenumele	Semnătura
1.	CHIRIȚA	ANRICA	
2.	ILIE	JEFAN	
3.	HISTOR	NICOLAE	
4.			
5.			
6.			

\*) Numărul participanților trebuie să fie egal cu suma ce rezultă din adăugarea cifrelor de la pct. 5,6 și 7


JUDEȚUL DÂMBOVIȚA  
CIRCUMSCRIȚIA RĂCARI  
SECȚIA DE VOTARE NR. 6

PROCES-VERBAL

privind rezultatele referendumului local asupra treceții  
localității Răcari la rangul de oraș

1. Numărul persoanelor înscrise în lista pentru referendum	1654
2. Numărul participanților *)	526
3. Numărul de buletine de vot primite pentru a fi întrebuințate	725
4. Numărul de buletine de vot rămase neîntrebuințate	199
5. Numărul voturilor valabil exprimate la răspunsul "DA"	499
6. Numărul voturilor valabil exprimate la răspunsul "NU"	17
7. Numărul voturilor nule	10
8. Numărul voturilor contestate	-
9. Numărul întâmpinărilor și contestațiilor primite	-
10. Numărul întâmpinărilor și contestațiilor soluționate	-
11. Expunerea pe scurt a modului de soluționare a întâmpinărilor și contestațiilor	-

Președintele Biroului electoral,  
CRISTEA CHIȚU - CATALIN  
(numele, prenumele, semnătura și ștampila)



Membri:

	Numele	Prenumele	Semnătura
1.	MARCU	MAGDALENA	
2.	COSTACHE	M. NICULAE	
3.			
4.			
5.			
6.			

\*) Numărul participanților trebuie să fie egal cu suma ce rezultă din adăugarea cifrelor de la pct. 5,6 și 7